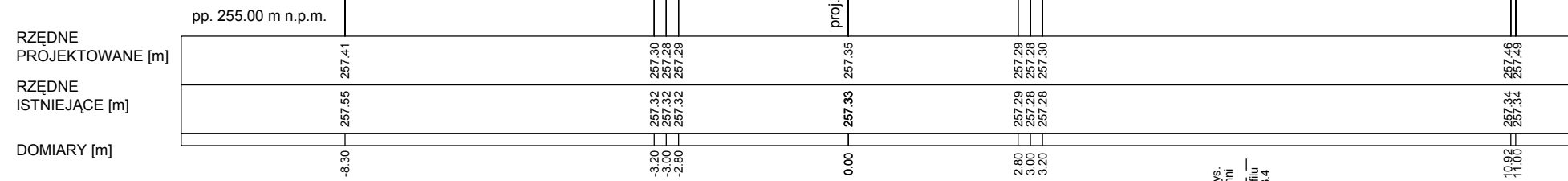
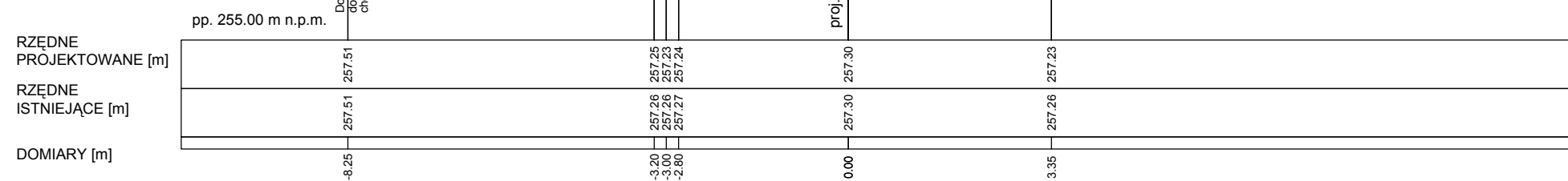


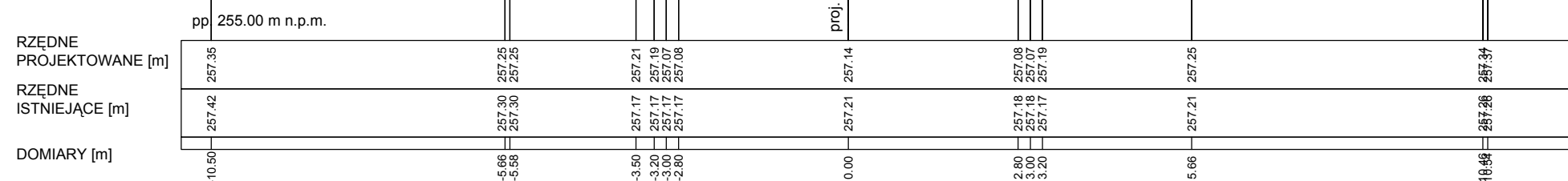
PRZEKRÓJ POPRZECZNY NR 29  
km 0+434.02




PRZEKRÓJ POPRZECZNY NR 30  
km 0+448.92



PRZEKRÓJ POPRZECZNY NR 31  
km 0+464.57



PRZEKRÓJ POPRZECZNY NR 32  
km 0+478.86



Dowiązac syt. i wys. do istn. nawierzchni ul. Pilsuskiego. Szczegóły na profilu podłużnym- rys. 3.4

Inwestor: Miasto Będzin ul. 11 Listopada 20 42-500 Będzin		Biuro projektowe:  SERPENTYNA	
Temat: Przebudowy ul. Modrzejowskiej wraz z infrastrukturą towarzyszącą.			
Adres:	Ulica: Modrzejowska	Miasto: Będzin	Powiat: będziński
			Województwo: śląskie
Nazwa: Ulica Modrzejowska wraz z infrastrukturą towarzyszącą.			
Etap: <b>PROJEKT WYKONAWCZY</b> BRANŻA DROGOWA Z ODWODNIENIEM			
Projektant: mgr inż. Marek FARYNA		Upr. MAP/0285/POOD/07 Specjalność drogowa	Podpis:
Tytuł: Przekroje poprzeczne VIII			
Projekt nr:	98	Data:	Kraków, marzec 2012 r.
Skala:	1:500	Nr rys.:	5.8